

<b>NARUČITELJ</b>	<b>AGENCIJA ZA VODNO PODRUČJE RIJEKE SAVE</b>
<b>IZVOĐAČ</b>	<b>GEODET D.O.O. SARAJEVO</b>
<b>BROJ POSLA</b>	<b>423/22</b>

**E L A B O R A T**  
**ZA IZMJENU GRANICE VODNOG DOBRA**  
**UZ RIJEKU BOSNU NA PODRUČJU**  
**K.O. ŽELEČE U OPĆINI ŽEPČE**

Sarajevo, juni 2022. godine.



BOSNA I HERCEGOVINA  
FEDERACIJA BOSNE I HERCEGOVINE  
ZENIČKO-DOBOJSKI KANTON  
OPĆINA ŽEPČE  
OPĆINSKI NAČELNIK

„Agencija za vodno područje rijeke Save“  
Sarajevo

Primljeno: 25-07-2022  
Brog: 10-547-13/22

SLUŽBA ZA GRADITELJSTVO I PROSTORNO UREĐENJE

Broj predmeta: 03-21-1-316/2022

Datum: 19.07.2022.godine

Agencija za vodno područje rijeke Save  
Veza: 10-547-12/22

**P r e d m e t : Ovjera Elaborata za izmjenu granica vodnog dobra uz rijeku Bosnu na području K.O. Želeče u Općini Žepče, dostavlja se**

Katastar Općine Žepče postupajući po podnesku broj 10-547-12/22 Agencije za vodno područje rijeke Save, Sarajevo od 05.07.2022. godine **ovjerava se** Elaborat za izmjenu granice vodnog dobra uz rijeku Bosnu na području općine Žepče, naručitelja Agencije za vodno područje rijeke Save Sarajevo, izvođača Geodet d.o.o. Sarajevo, broj posla 423/22, Biblioteka 1, inv. Br. 2811/ od juna 2022. godine., a odnosio se na sljedeće parcele koje se prema važećem operatu (Austro-ugarski premjer) vode pod katastarskim brojevima : k.č. broj 383/1, 384/1, 374/1, 375/1, 349/2, 351, 374/2, 375/2, 349/1, 350/1, 347/4, 347/5, 348/2, 347/2, 347/3, 348/1, 339/7, 340/3, 339/1, 339/5, 340/4, 339/6, 340/1, 405/4, 397/2, 397/3, 397/2 394/5, 384/2, 371/6, 371/7, 377/1, 377/4, 383/2 377/1, 377/2, 377/3, 378, 373/1, 373/3, 373/4, 352/1, 352/2, 346/1, 350/2, 347/1, 342/1, 343/1, 339/3, 340/5.

Navedeni brojevi parcela u Rješenju broj UP-I-05-25/1-97/13 datirano 24.01.2013.godine su definirani avio snimkom *koji nije na snazi u Općini Žepče* i isto je *neprovodivo* u katastarskom operatu jer se predmetne parcele prema važećem operatu (Austro-ugarski premjer) vode pod drugim katastarskim brojevima. Katastar općine Žepče izvršio je identifikaciju starog i novog premjera (grafički prilog broj 1. od 15.03.2022.godine). Parcelama novog premjera odgovaraju brojevi parcela starog premjera kako je navedeno u tabeli:

Redni broj	Brojevi parcela novog premjera	Brojevi parcela starog premjera
Unutar granice vodnog dobra zemljišne čestice u cijelosti:		
1.	259	383/1,384/1
2.	251	374/1,375/1
3.	246	349/2,351,374/2,375/2
4.	237	349/1,350/1
5.	236	347/4,347/5,348/2,347/2,347/3,348/1
6.	227	339/7, 340/3, 339/1, 339/5
7.	226	340/4
8.	225	339/6, 340/1
Unutar granice vodnog dobra zemljišne čestice u dijelu:		
9.	262	405/4
10.	261	397/2, 397/3, 397/2
11.	260	394/5
12.	258	384/2
13.	252	371/6, 371/7, 377/1, 377/4, 383/2
14.	253	377/1, 377/2, 377/3
15.	254	378
16.	250	373/1
17.	248	373/3, 373/4
18.	247	352/1, 352/2
19.	245	346/1
20.	238	350/2
21.	235	347/1
22.	228	342/1
23.	224	343/1
24.	219	339/3, 340/5

U vezi gore navedenog potvrđujemo da su u Službi za graditeljstvo i prostorno uređenje općine Žepče-katastarskom operatu Općine Žepče ažurni podaci koji se odnose na geodetske podloge i katastarske podatke koji su korišteni pri izradi ovoga Elaborata.

**PO OVLAŠTENJU OPĆINSKOG NAČELNIKA  
POMOĆNICA OPĆINSKOG NAČELNIKA**



**Brigita Lovrić, dipl. ing. arh.**

**DOSTAVLJENO:**

**1. Naslovu 2X**

Hamdije Čemerlića br. 39. a.  
71 000 Sarajevo

**2. R 1X**

---

---

## SADRŽAJ ELABORATA:

### I OPŠTI PODACI:

- Rješenje i identifikacioni broj

### II TEHNIČKI IZVJEŠTAJ

### III IZVJEŠTAJ O GEODETSKOM SNIMANJU

### IV OPIS GRANICE VODNOG DOBRA

### V GRAFIČKI PRILOZI

- 1.Pregledna karta (podjela na listove), Mjerilo 1:25.000
- 2.LIST 1- Prijedlog granice vodnog dobra uz rijeku Bosnu u općini Žepče (K.O. Želeče) Mjerilo 1:2.500
- 3.LIST 2- Prijedlog granice vodnog dobra uz rijeku Bosnu u općini Žepče (K.O. Želeče) Mjerilo 1:2.500
- 4.LIST 3- Prijedlog granice vodnog dobra uz rijeku Bosnu u općini Žepče (K.O. Želeče) Mjerilo 1:2.500

Broj: 05-26-5-195/22  
Sarajevo, 10.02.2022.

Temeljem Zakona o premjeru i katastru nekretnina („Službeni list SRBiH“, br. 22/84, 12/87, 26/90, 36/90 i „Službeni list R BiH“, br. 4/93 i 13/94), Zakona o premjeru i katastru zemljišta („Službeni list SR BiH“, broj: 14/78, 12/87, 26/90, i „Službeni list R BiH“, broj: 4/93, 13/94), Zakona o katastru komunalnih uređaja („Službeni list SR BiH“, broj 21/77, 6/88 i 36/90), Uputstva o geodetskim radovima koje izvode samostalni geodetski privrednici („Službeni list SR BiH“, broj 21/91) i zahtjeva firme “Geodet” d.o.o. Sarajevo, a uvidom u raspoloživu dokumentaciju izdaje se:

## U V J E R E N J E

o

### izvođenju geodetskih radova koje izvode samostalni geodetski privrednici

“Geodet” d.o.o. Sarajevo, ul. Hamdije Ćemerlića br. 47, 71 000 Sarajevo, osposobljen je za izvođenje geodetskih radova koje izvode samostalni geodetski privrednici, jer ispunjava uvjete glede stručne spreme i posjedovanja odgovarajuće opreme, sukladno Zakonu o premjeru i katastru nekretnina i Uputstvu o geodetskim radovima koje izvode samostalni geodetski privrednici.

Uvjerenje važi dvije godine od dana izdavanja.

  
DIREKTOR  
Željko Obradović, dipl.ing.

Dostaviti:

1. Naslovu
2. a/a

BOSNA I HERCEGOVINA

FEDERACIJA BOSNE I HERCEGOVINE

Kanton: SARAJEVO

Općinski sud u Sarajevu

Broj: 065-0-Reg-18-002188

Datum: 27.4.2018. godine

Općinski sud u Sarajevu i to po sudiji Daupović Asafu, rješavajući po prijavi predlagatelja od 25.04.2018.godine, "GEODET" d.o.o. za projektovanje, geodetske poslove, trgovinu, servisiranje i posredovanje Sarajevo, ul. Hamdije Čemerlića broj 37, Sarajevo, Novo Sarajevo, zastupanog po Generalnom direktoru zakonskom zastupniku Bečić Muhidinu, u predmetu upisa: promjena adrese sjedišta društva, a na temelju odredbe člana 57. Zakona o registraciji poslovnih subjekata u FBiH („Službene novine FBiH“ broj 27/05, 68/05, 43/09 i 63/14), dana 27.04.2018.godine donio je

### RJEŠENJE O IZMJENAMA PODATAKA

U sudski registar Općinskog suda u Sarajevu, kod subjekta upisa "GEODET" d.o.o. za projektovanje, geodetske poslove, trgovinu, servisiranje i posredovanje Sarajevo, ul. Hamdije Čemerlića broj 47, Sarajevo, Novo Sarajevo, upisani su podaci o promjeni adrese sjedišta društva.

---

Firma: "GEODET" d.o.o. za projektovanje, geodetske poslove, trgovinu, servisiranje i posredovanje Sarajevo

Skraćena oznaka firme: "GEODET" d.o.o. Sarajevo

Sjedište: ul. Hamdije Čemerlića broj 47, Sarajevo, Sarajevo-Novo Sarajevo

MBS: 65-01-0436-10

JIB: 4201596930000

Carinski broj:

Pravni osnov upisa:

Odluka o izmjeni odluke o osnivanju društva sa ograničenom odgovornošću broj OPU-IP 624/2018 od 24.04.2018.godine

---

#### OSNIVAČI / ČLANOVI SUBJEKTA UPISA

---

Prezime i ime	Adresa
BEČIĆ MUHIDIN	ul. Čeljigovići broj 30, Sarajevo

---

#### OSNOVNI KAPITAL SUBJEKTA UPISA

---

Ugovoreni (upisani) kapital:	2.000,00
Uplaćeni kapital:	2.000,00

---

#### UČEŠĆE U KAPITALU

---

Osnivač	Ugovoreni kapital	Procenat
BEČIĆ MUHIDIN	2.000,00	100 %

---

## LICA OVLAŠTENA ZA ZASTUPANJE SUBJEKTA UPISA

### U unutrašnjem i vanjskotrgovinskom prometu


BEČIĆ MUHIDIN, generalni direktor bez ograničenja ovlaštenja.

BEČIĆ MURIZ, tehnički direktor bez ograničenja ovlaštenja.



### DJELATNOST SUBJEKTA UPISA - u unutrašnjem prometu

Šifra	Naziv
02.40	Pomoćne usluge u šumarstvu
13.30	Dovršavanje tekstila
33.12	Popravak mašina
41.10	Organizacija izvođenja građevinskih projekata
41.20	Izgradnja stambenih i nestambenih zgrada
42.11	Gradnja cesta i autocesta
42.12	Gradnja željezničkih pruga i podzemnih željeznica
42.13	Gradnja mostova i tuncla
42.21	Gradnja cjevovoda za tečnosti i plinove
42.22	Gradnja vodova za električnu struju i telekomunikacije
42.91	Gradnja hidrograđevinskih objekata
42.99	Gradnja ostalih građevina niskogradnje, d. n.
43.11	Uklanjanje građevina
43.12	Pripremni radovi na gradilištu
43.13	Ispitivanje terena za gradnju bušenjem i sondiranjem
43.21	Elektroinstalacijski radovi
43.22	Uvođenje instalacija vodovoda, kanalizacije i plina i instalacija za grijanje i klimatizaciju
43.29	Ostali građevinski instalacijski radovi
43.31	Fasadni i štukatorski radovi
43.32	Ugradnja stolarije
43.33	Postavljanje podnih i zidnih obloga
43.34	Bojenje i staklarski radovi
43.39	Ostali završni građevinski radovi
43.91	Podizanje krovnih konstrukcija i pokrivanje krovova
43.99	Ostale specijalizirane građevinske djelatnosti, d. n.
46.11	Posredovanje u trgovini poljoprivrednim sirovinama, živim životinjama, tekstilnim sirovinama i poluproizvodima
46.13	Posredovanje u trgovini drvenom građom i građevinskim materijalom
46.14	Posredovanje u trgovini mašinama, industrijskom opremom, brodovima i avionima
46.18	Posredovanje u trgovini specijaliziranoj za određene proizvode ili grupe ostalih proizvoda
46.19	Posredovanje u trgovini raznovrsnim proizvodima
46.43	Trgovina na veliko električnim aparatima za domaćinstvo
46.47	Trgovina na veliko namještajem, tepisima i opremom za rasvjetu
46.48	Trgovina na veliko satovima i nakitom
46.49	Trgovina na veliko ostalim proizvodima za domaćinstvo
46.51	Trgovina na veliko računarima, perifernom opremom i softverom
46.52	Trgovina na veliko elektroničkim i telekomunikacijskim dijelovima i opremom
46.62	Trgovina na veliko alatnim mašinama
46.63	Trgovina na veliko mašinama za rudarstvo i građevinarstvo
46.69	Trgovina na veliko ostalim mašinama i opremom
46.71	Trgovina na veliko krutim, tečnim i plinovitim gorivima i srodnim proizvodima
46.73	Trgovina na veliko drvom, građevinskim materijalom i sanitarnom opremom
46.90	Nespecijalizirana trgovina na veliko
47.11	Trgovina na malo u nespecijaliziranim prodavnicama pretežno hranom, pićima i duhanskim proizvodima
47.19	Ostala trgovina na malo u nespecijaliziranim prodavnicama
47.41	Trgovina na malo računarima, perifernim jedinicama i softverom u specijaliziranim prodavnicama

- 
- 47.42 Trgovina na malo telekomunikacijskom opremom u specijaliziranim prodavnicama
- 47.53 Trgovina na malo tepisima i prostiračima za pod, zidnim i podnim oblogama u specijaliziranim prodavnicama
- 47.59 Trgovina na malo namještajem, opremom za rasvjetu i ostalim proizvodima za domaćinstvo u specijaliziranim prodavnicama
- 47.61 Trgovina na malo knjigama u specijaliziranim prodavnicama
- 47.62 Trgovina na malo novinama, papirnom robom i pisaćim priborom u specijaliziranim prodavnicama
- 47.79 Trgovina na malo rabljenom robom u specijaliziranim prodavnicama
- 47.81 Trgovina na malo hranom, pićima i duhanskim proizvodima na štandovima i tržnicama
- 47.82 Trgovina na malo tekstilom, odjećom i obućom na štandovima i tržnicama
- 47.89 Trgovina na malo ostalom robom na štandovima i tržnicama
- 47.91 Trgovina na malo putem pošte ili interneta
- 47.99 Ostala trgovina na malo izvan prodavnica, štandova i tržnica
- 58.11 Izdavanje knjiga
- 58.12 Izdavanje imenika i popisa korisničkih adresa
- 58.13 Izdavanje novina
- 58.14 Izdavanje časopisa i periodičnih publikacija
- 58.19 Ostala izdavačka djelatnost
- 58.21 Izdavanje računarskih igara
- 58.29 Izdavanje ostalog softvera
- 59.20 Djelatnosti snimanja zvučnih zapisa i izdavanja muzičkih zapisa
- 60.10 Emitiranje radijskog programa
- 60.20 Emitiranje televizijskog programa
- 62.01 Računarsko programiranje
- 62.02 Savjetovanje u vezi s računarima
- 62.03 Upravljanje računarskom opremom i sistemom
- 62.09 Ostale uslužne djelatnosti u vezi s informacijskom tehnologijom i računarima
- 63.11 Obrada podataka, usluge hostinga i djelatnosti u vezi s njima
- 63.12 Internetski portali
- 63.99 Ostale informacijske uslužne djelatnosti, d. n.
- 68.10 Kupovina i prodaja vlastitih nekretnina
- 68.20 Iznajmljivanje i upravljanje vlastitim nekretninama ili nekretninama uzetim u zakup (leasing)
- 68.31 Agencije za poslovanje nekretninama
- 68.32 Upravljanje nekretninama uz naknadu ili na osnovu ugovora
- 69.20 Računovodstvene, knjigovodstvene i revizijske djelatnosti; porezno savjetovanje
- 70.21 Odnosi s javnošću i djelatnosti saopćavanja
- 70.22 Savjetovanje u vezi s poslovanjem i ostalim upravljanjem
- 71.11 Arhitektonske djelatnosti
- 71.12 Inženjerske djelatnosti i s njima povezano tehničko savjetovanje
- 73.20 Istraživanje tržišta i ispitivanje javnog mnjenja
- 74.10 Specijalizirane dizajnerske djelatnosti
- 74.20 Fotografске djelatnosti
- 74.30 Prevodilačke djelatnosti i usluge tumača
- 74.90 Ostale stručne, naučne i tehničke djelatnosti, d. n.
- 77.32 Iznajmljivanje i davanje u zakup (leasing) mašina i opreme za građevinarstvo
- 77.39 Iznajmljivanje i davanje u zakup (leasing) ostalih mašina, opreme i materijalnih dobara, d. n.
- 77.40 Davanje u zakup (leasing) prava na upotrebu intelektualnog vlasništva i sličnih proizvoda, osim radova koji su zaštićeni autorskim pravima
- 80.20 Usluge zaštite uz pomoć sigurnosnih sistema
- 81.10 Pomoćne djelatnosti upravljanja zgradama
- 82.11 Kombinirane kancelarijske administrativne uslužne djelatnosti
- 82.19 Fotokopiranje, priprema dokumenata i ostale specijalizirane kancelarijske pomoćne djelatnosti
- 82.30 Organizacija sastanaka i poslovnih sajmova
- 82.91 Djelatnosti agencija za prikupljanje i naplatu računa te kreditnih kancelarija
- 82.99 Ostale poslovne pomoćne uslužne djelatnosti, d. n.
- 85.51 Obrazovanje i poučavanje u području sporta i rekreacije




85.60	Pomoćne uslužne djelatnosti u obrazovanju
95.11	Popravak računara i periferne opreme
95.12	Popravak komunikacijske opreme
95.21	Popravak elektroničkih uređaja za široku potrošnju
95.22	Popravak aparata za domaćinstvo te opreme za kuću i vrt
95.23	Popravak obuće i proizvoda od kože
95.29	Popravak ostalih predmeta za ličnu upotrebu i domaćinstvo
96.09	●stale lične uslužne djelatnosti, d. n.

#### DJELATNOST SUBJEKTA UPISA - u vanjskotrgovinskom prometu

- Uvoz i izvoz roba iz registrovane djelatnosti
- Usluge iz registrovane djelatnosti
- Posredovanje i zastupanje u prometu robama i uslugama
- Izvoz i uvoz roba i usluga koje se naplaćuju uvozom roba i usluga u istoj vrijednosti (kompenzacioni poslovi)
- Usluge istraživanja, pružanja i korišćenja informacija i znanja u privredi i nauci (know-how)
- Zastupanje stranih lica u okviru registrovane djelatnosti
- Vršenje servisnih usluga za održavanje opreme i dobara za ličnu potrošnju

#### Obrazloženje

Postupajući po prijavi predlagatelja "GEODET" d.o.o. za projektovanje, geodetske poslove, trgovinu, servisiranje i posredovanje Sarajevo, ul. Hamdije Čemerlića broj 47, Sarajevo, Novo Sarajevo, od 25.04.2018.godine, Sud je ocijenio da su ispunjeni zakonski uslovi propisani članom 22. i 39. Zakona o registraciji poslovnih subjekata u FBiH („Službene novine FBiH“, broj 27/05, 68/05, 43/09 i 63/14), te je primjenom Presude Ustavnog suda Federacije Bosne i Hercegovine broj:U-15/10 od 02.12.2015. godine („Službene novine FBiH“, broj 30/16), donio odluku kao u dispozitivu Rješenja.



Pravni lijek:

Protiv ovog rješenja može se izjaviti žalba u roku od osam (8) dana od dana prijema rješenja. Žalba se izjavljuje Kantonalnom sudu u Sarajevu, a podnosi se preko ovog suda.

BOSNA I HERCEGOVINA  
FEDERACIJA BOSNE I HERCEGOVINE  
Federalno ministarstvo finansija - financija  
Porezna uprava Federacije BiH  
Kantonalni porezni ured SARAJEVO

---

Na osnovu člana 16. Zakona o Poreznoj upravi Federacije Bosne i Hercegovine  
("Službene novine Federacije BiH", br: 33/02, 28/04, 57/09, 40/10), Porezna uprava Federacije BiH izdaje

UVJERENJE O POREZNOJ REGISTRACIJI

**"GODET" d.o.o. za projektovanje,  
geodetske poslove, trgovinu, servisiranje i  
posredovanje Sarajevo**

Sa sjedištem: NOVO SARAJEVO  
Adresom: HAMDIFE ČEMERLIĆA 37

I identifikacionim brojem:

**4201596930000**

Registrovan je u Poreznoj upravi Federacije BiH  
Kantonalni porezni ured SARAJEVO

Datum: 08.06.2012.



Po ovlaštenju rukovodioca Kantonalnog ureda

Hafa Kovač, dipl. eec.

*Hafa Kovač*

## II TEHNIČKI IZVJEŠTAJ

### 1. Uvod

Federalno ministarstvo poljoprivrede, vodoprivrede i šumarstva donijelo je Rješenje o određivanju granice vodnog dobra uz rijeku Bosnu na području Općine Žepče broj: UP-I-05-25/1-97/13 od 224.01.2013. godine.

Iz Nadležne službe Žepče su se obratili "Agenciji za vodno područje rijeke Save" Sarajevo sa zahtjevom koji se odnosi na izmjenu granice vodnog dobra uz rijeku Bosnu na području općine Žepče aktom broj: 03-21-1-316/22 od 15.03.2022. godine.

Shodno navedenom zahtjevu, od strane uposlenika Agencije izvršen je terenski obilazak lokaliteta koji je nominiran aktom nadležne službe općine Žepče. Tom prilikom utvrđena je opravdanost zahtjeva za izmjenom granice vodnog dobra pošto su ispunjeni uslovi dati u članu 5. stav (5) Pravilnika o načinu određivanja granice vodnog dobra i o postupku utvrđivanja pripadnosti zemljišne čestice javnom vodnom dobru ("Službene novine FBiH", broj: 26/09 i 65/20, u daljnjem tekstu: Pravilnik).

Da bi se obezbijedilo postupanje po članu 5. stav (5) Pravilnika provedena je javna nabavka za usluge inoviranja elaborata, te je od strane Agencije za vodno područje rijeke Save firma Geodet d.o.o. Sarajevo angažovana za usluge izrade: "Elaborat za izmjenu granice vodnog dobra uz rijeku Bosnu na području K.O. Želeća u općini Žepče", a sve u skladu sa ugovorom broj: 10-547-9/22 od 23.05.2022. godine.

Ovaj Elaborat se konkretno odnosi na Izmjenu granice vodnog dobra za rijeku Bosnu na području K.O. Želeća u općini Žepče, a koja je data u ranije izrađenom elaboratu određivanja granice vodnog dobra uz rijeku Bosnu na području općine Žepče na osnovu kojeg je Federalno ministarstvo donijelo Rješenje o određivanju granica vodnog dobra uz rijeku Bosnu na području općine Žepče broj: UP-I-05-25/1-97/13 od 224.01.2013. godine.

### 2. Pravni osnov

U posljednjih nekoliko dekada, u svijetu pa i u BiH, je prisutan trend građenja stambenih i privrednih objekata uz sama korita vodotoka. Na taj način gubi se značajna površina prirodnog inundacionog prostora koji služi kao "plavni put" prilikom nailaska poplavnih vodnih valova. Radi toga javlja se opravdana potreba da se izvrši rezervisanje šireg pojasa uz riječne tokove u kojem bi se mogle realizovati potrebne mjere i aktivnosti uređenja prirodnih korita u cilju zaštite od poplava.

Pravni osnov za utvrđivanje i definisanje vodnog dobra uz vodotoke I kategorije za koje je "Agencija za vodno područje rijeke Save" i nadležna dat je članom 8. Zakona o vodama Federacije BiH - ZoV ("Službene novine Federacije BiH" broj 70/06), kojim je propisano da

Federalni ministar poljoprivrede, vodoprivrede i šumarstva donosi propis o načinu određivanja granice vodnog dobra i o postupku utvrđivanja pripadnosti zemljišne čestice javnom vodnom dobru.

Vodno dobro, shodno odredbama člana 7. ZoV, jeste skup zemljišnih čestica koje obuhvataju:

1. zemljište na kojem je površinska voda trajno ili povremeno prisutna i zbog toga se oblikuju posebni hidrološki, geomorfološki i biološki odnosi koji određuju vodne i od vode zavisne ekosisteme;
2. osnovno korito tekućih voda, uključujući otoke i obale do izrazite geomorfološke promjene;
3. priobalni pojas širine 15 metara od granice obale (izrazite morfološke promjene) za površinske vode I. kategorije, odnosno priobalni pojas širine 5 metara od granice obale (izrazite morfološke promjene) za površinske vode II. kategorije;
4. zemljište potopljeno stajaćim vodama, uključujući obalu do najvišeg zabilježenog vodostaja;
5. napuštena riječna korita koje voda povremeno plavi, močvare i zemljišta koja su potopljena vodom zbog zahvata u prostoru;
6. uređeni inundacioni pojas;
7. zemljište ispod i pored vodnih objekata iz člana 14. stav 1. tačka 1. ovog Zakona.

Članom 12. ZOV-a definisane su aktivnosti koje se mogu vršiti na vodnom dobru. Tim članom se propisuje da na vodnom dobru nije dozvoljeno izvoditi zahvate, osim:

1. gradnje zaštitnih vodnih objekata;
2. zahvata koji se odnose na poboljšanje hidromorfoloških i bioloških karakteristika površinskih voda;
3. zahvata koji se odnose na zaštitu prirode;
4. gradnje objekata potrebnih za korištenje voda (objekti za zahvat i akumuliranje vode) i objekata za osiguranje plovidbe i zaštitu od utapanja na prirodnim kupalištima;
5. gradnje objekata namijenjenih zaštiti voda od zagađenja;
6. gradnje objekata namijenjenih za potrebe rada državnih organa, zaštitu i spasavanje ljudi, životinja ili imovine od prirodnih i drugih nesreća, te provođenje zadataka policije.

U tom smislu urađen je odgovarajući podzakonski akt - Pravilnik o načinu određivanja granica vodnog dobra i o postupku utvrđivanja pripadnosti zemljišne čestice javnom vodnom dobru ("Službene novine Federacije BiH" broj 26/09 i 65/20).

Članom 4. Pravilnika propisano je da se definisanje granice vodnog dobra na terenu vrši po prethodno urađenom Elaboratu o utvrđivanju granica vodnog dobra odgovarajuće površinske vode za pripadajuće područje općine. Izrada Elaborata vrši se na način propisan Pravilnikom o snimanju detalja ("Službeni list SR BiH" broj 4/91) i važećim odredbama Pravilnika za državni premjer ("Službeni list FNRJ" broj 9/59). Poslove izrade Elaborata vrši ovlašteno pravno lice registrovano za obavljanje poslova premjera zemljišta.

Određivanje granice vodnog dobra za površinske vode i kategorije organizuje nadležna agencija za vodno područje. Rješenje o određivanju granica vodnog dobra za površinske vode i kategorije donosi Federalno ministarstvo poljoprivrede, vodoprivrede i šumarstva, na prijedlog nadležne agencija za vodno područje.

Rješenje se nakon donošenja dostavlja službama za katastar nadležne općine i zemljišno-knjižnom odjeljenju nadležnog suda radi upisivanja u katastarsko-knjižne i zemljišno-knjižne evidencije.

Ovaj Elaborat je urađen shodno odredbama člana 7. i 5. ZOV-a za rijeku Bosnu koja spada u površinske vodotoke I kategorije na vodnom području rijeke Save, a sve u cilju postupanja po članu 5. Stav (5) Pravilnika u vezi zahtjeva Nadležne službe općine Žepče.

### 3. Metodologija rada

Ovaj Elaborat je urađen shodno odredbama člana 7. i 5. ZOV-a za rijeku Bosnu koja spada u površinske vodotoke I kategorije na vodnom području rijeke Save, a na osnovu zahtjeva Nadležne službe općine Žepče u vezi sa članom 5. Stav (5) Pravilnika, a konkretno se odnosi na izmjenu granice vodnog dobra za rijeku Bosnu na području K.O. Želeća u općini Žepče.

Za potrebe izrade ovog Elaborata, korišteni su digitalni (vektorski) oblik podataka Katastarskih općina i katastarskih čestica preuzet direktno putem web servisa od strane Federalne geodetske uprave (FGU).

Kao podloga za razmatranu dionicu vodotoka za navedenu administrativnu jedinicu, za potrebe izrade ovog Elaborata, korišteni su listovi katastarskih planova horizontalne predstave u razmjeri 1:1.000 i 1:2.500 u digitalnom i vektorskom obliku, te digitalni orto-foto prikaz terena iz 2012. godine.

U proteklom periodu od strane firme Geodet d.o.o. Sarajevo izvršeno je geodetskog snimanje na terenu izrazite morfološke promjene na području K.O. Želeća između dva drumska mosta, a sve u cilju realizacije usluga izrade predmetnog elaborata po osnovu ugovora.

Izvršena je sistematizacija, analiza prikupljenih digitalnih podataka i priprema podataka za konverziju u format baze podataka Naručioca (AVP Sava Sarajevo).

Izvršena je konverzija preuzetih podataka (alfanumeričkih i vektorskih) u format baze podataka katastra vodno dobro Naručioca (AVP Sava Sarajevo).

Unos vektorskih slojeva podataka (granice katastarskih općina, katastarske čestice, predložena granica vodnog dobra) u prostornu bazu podataka Naručioca je izvršen putem shp file odnosno feature class seta podataka (format podataka preuzet od Naručioca).

Vektorski slojevi podataka su uvezani sa prethodno unesenim alfanumeričkim podacima kroz Internet Web GIS aplikaciju.

---

Kod određivanja prijedloga granice vodnog dobra izvršena je prostorna analiza preklapanja preuzetih sa web servisa- FGU katastarskih čestica digitalnog katastra BPKN (korita rijeke Bosne) sa snimkom izrazite morfološke obalutvrda rijeke Bosne koji je urađen za ove potrebe, a sve sa ciljem da se što tačnije postupi po odredbama člana 7. i 5. ZOV-a.

Na osnovu prethodno pomenutih aktivnosti i analiza izvođač je izvršio Izmjenu prijedloga granice vodnog dobra uz rijeku Bosnu na području K.O. Želeća u općini Žepče.

Tekstualni opis Granice predložene izmjene granica vodnog dobra uz rijeku Bosnu na području K.O. Želeća, kao i popis parcela koje se cijele ili dijelom nalaze unutar granice vodnog dobra je dat u Tački IV.

Podaci prikupljeni ovim aktivnostima (izrdom Elaborata) su sistematizovani i pohranjeni u fizički model baze podataka ISV-a (prostornu bazu podataka vodnog dobra).

### III IZVJEŠTAJ O GEODETSKOM SNIMANJU IZRAZITE MORFOLOŠKE PROMJENE NA RIJECI BOSNI

#### Sadržaj:

- Uvod
- Mjerna oprema
- Tehnički opis posla
- 

#### Uvod:

Firma Geodet d.o.o. Sarajevo je obavila radove geodetskog snimanja izrazite morfološke promjene na rijeci Bosni na lokalitetu k.o. Želeče između dva drumska mosta u općini Žepče.

#### Naziv i sjedište firme i stručno osoblje:

Firma Geodet d.o.o. se nalazi u Sarajevu ulica Hamdije Čemerlića br.37

Tel.faxbr.tel.033/973-193. 033/973-194.

Muriz Bečić dipl.ing.geod.

Vrabac Zijad geom.

Vedad Jugović geom.

#### Mjerna oprema

TOTALNA STANICA:      Proizvođač: Trimble

Tip: M3

Tačnost mjerenja uglova: 1"

Tačnost mjerenja dužina

- sa prizmom (2 + 2ppm \* D)
- bez prizme (3 + 2ppm \* D)

**GPS OPREMA:**    Proizvođač: Trimble

- Tip: R8 GNSS

Poziciona tačnost - Statika: 3,0 mm + 0,1 ppm RMS (horizontalno)

3,5 mm + 0,4 ppm RMS (vertikalno)

Poziciona tačnost - RTK: 8 mm + 0,5 ppm RMS (horizontalno)

15 mm + 0,5 ppm RMS (vertikalno)

Simultano praćeni satelitski signali:

- GPS: L1C/A, L2C, L2E (metoda tvrtke Trimble za praćenje L2P-a), L5
- GLONASS: L1C/A, L1P, L2C/A (samo GLONASS M), L2P
- SBAS: L1C/A, L5
- Galileo GIOVE-A i GIOVE-B

### **Tehnički opis posla**

Dana 30.05.2022 godine smo obišli teren.

Prije početka snimanja preuzete su tačke geodetske mreže koje su se nalazile na lokalitetu izvođenja radova.

Date geodetske tačke korištene za lokalizaciju su T64-399, T63-282, T64-285 i T64-323.

Sve detaljne tačke i njihove koordinate prikazane su u Spisku koordinata detaljnih tačaka, kao i Zapisnik o lokalizaciji i njena tačnost mjerenja.

Nakon završenog terenskog dijela posla pristupilo se obradi podataka i iscertavanju crteža. Obradu podataka urađena je u softveru „GEODET v.12“ za koju firma Geodet doo Sarajevo posjeduje licencu. Tačne pozicije snimljenih tačaka sa koordinatama i kotama u Gauss-Krigerovoj projekciji terena su predstavljene u Microsoft Excel 2013 programu. nakon čega se pristupilo crtanju snimljenih situacija u softveru AutoCad 2007 LandDevelopment. Snimljene izrazite morfološke promjene na rijeci Bosni prikazane se u sklopu Elaborata u prilogima gdje je prezentiran novi prijedlog granice vodnog dobra.

### **SOFTVERSKI PAKETI:**

- Geodet - za obradu podataka mjerenja sa totalnih stanica i GPS-a, crtanje poprečnih profila...
- AutoCad 2000 LandDevelopment.
- Obrada snimljenih terenskih podataka (računanje i izravnanje vlaka i računanje koordinata detaljnih tačaka) rađena je u softverskoj aplikaciji GEODET (aplikacija za



automatsku obradu geodetskih podataka), koju je razvila firma „Geodet d.o.o“ iz Sarajeva u saradnji sa firmom IT Systems iz Sarajeva.

- Geodet - Aplikacija za automatsku obradu geodetskih podataka



*Slika 5. Interface aplikacije Geodet*

Ključne funkcionalnosti:

- » Jednostavno korištenje u Windows grafičkom sučelju
- » Automatska izrada svih geodetskih obrazaca (10 standardnih obrazaca) objedinjenih u jednu Excel-workbook fajlu.
- » Automatski proračun čvornih tačaka - računanje uglova, Y-koordinata, X-koordinata i elevacija za čvorne tačke po "Iterativnoj metodi aritmetičkih sredina".
- » Automatska izrada crteža sa koordinatama snimljenih tačaka u formatu prilagođenom za najčešće korištene CAD aplikacije (AutoCAD, Topocad, Plateia, MicroStation, LandDevelopment, PLS CADD, i drugi)
- » Podržane sve totalne stanice i GPS uređaji Leica, Topcon i Sokkia...
- » Omogućen ručni unos podataka sa snimanja terena
- » Automatska konverzija različitih formata sirovih podataka u xls format
- » Integrisani programi za skidanje podataka sa instrumenta (LeicaSurveyOffice, ProLink, Trimble Data Transfer i TECS)
- » Mogućnost podešavanja templeta za Geodetske obrasce
- » Mogućnost jednostavnog kreiranja korisničkih Baza koordinata tačaka
- » Mogućnost rekurzivne obrade podataka iz već izrađenih obrazaca u xls formatu

## ZAPISNIK POLOŽAJNE I VISINSKE LOKALIZACIJE

OBRAZAC GNSS 3

Strana 1

Instrument (model, tip, tačnost):	Metoda mjerenja:	PPK
		RTK
	Datum mjerenja:	30.5.2022

### TAČKE LOKALIZACIJE

TAČKA	Odstupanja na tačkama lokalizacije				Razmjera plana	Σ Položaj graničnih tačaka parcele	σ Položaj ostalih tačaka parcele	σ Visina detaljnih tačaka
	$V_y$	$V_x$	$V_H$	$V = \sqrt{(V_y^2 + V_x^2)}$				
	[m]	[m]	[m]	[m]				
64-399	-0.017	0.025	-0.017	0.030	500	0,05	0,08	0,05
63-282	-0.006	-0.031	0.032	0.031				
64-285	0.021	0.018	-0.028	0.028				
64-323	0.012	0.004	0.023	0.013	1000	0,10	0,15	0,10
					2000	0,15	0,20	0,15
					2500	0,20	0,25	0,18
					5000	0,25	0,30	0,30

ZAOKRUŽITI RAZMJERU PREMJEVANJA

SKICA PODRUČJA SNIMANJA SA TAČKAMA LOKALIZACIJE:

Katastarska općina:

## SPISAK KOORDINATA I KOTA DETALJNIH TAČAKA

LOKALITET: Žepče

R.br.	Naziv tačke	Y	X	Kota terena
1	1	6499367,93	4916665,15	242,61
2	2	6499371,29	4916721,07	243,78
3	3	6499374,41	4916699,60	242,49
4	4	6499374,80	4916713,02	240,77
5	5	6499371,02	4916728,94	244,19
6	6	6499374,07	4916744,16	244,32
7	7	6499376,13	4916756,35	244,34
8	8	6499379,70	4916765,42	244,46
9	9	6499383,47	4916771,79	244,26
10	10	6499385,12	4916781,62	244,16
11	11	6499385,43	4916792,55	244,34
12	12	6499384,70	4916808,82	244,71
13	13	6499386,48	4916825,64	244,75
14	14	6499389,30	4916838,57	244,78
15	15	6499391,96	4916855,03	244,83
16	16	6499397,19	4916867,49	245,76
17	17	6499398,97	4916871,98	245,82
18	18	6499397,87	4916877,30	246,07
19	19	6499395,45	4916881,50	246,32
20	20	6499402,52	4916896,22	246,92
21	21	6499405,51	4916905,27	246,98
22	22	6499415,89	4916925,64	246,87
23	23	6499420,49	4916934,53	246,85
24	24	6499427,01	4916945,71	246,73
25	25	6499434,17	4916958,79	246,61
26	26	6499440,00	4916968,99	246,44
27	27	6499458,85	4916991,27	245,10
28	28	6499486,40	4917025,99	242,65
29	29	6499490,04	4917025,62	241,68
30	30	6499512,21	4917036,85	240,70
31	31	6499519,41	4917041,69	240,18
32	32	6499527,21	4917052,96	240,32
33	33	6499535,97	4917063,90	240,61
34	34	6499551,30	4917083,04	240,77
35	35	6499553,14	4917086,46	241,28
36	36	6499555,61	4917093,17	245,13
37	37	6499570,10	4917103,47	244,84
38	38	6499581,61	4917113,96	244,73
39	39	6499597,62	4917128,51	244,67
40	40	6499621,30	4917147,51	244,67
41	41	6499690,24	4917177,22	241,92
42	42	6499651,88	4917164,51	240,98

43	43	6499709,26	4917187,41	240,99
44	44	6499742,86	4917207,00	241,05
45	45	6499763,81	4917219,03	240,98
46	46	6499789,32	4917235,31	247,00
47	47	6499776,15	4917228,50	247,07
48	48	6499800,17	4917243,65	247,06
49	49	6499826,92	4917250,94	244,61
50	50	6499844,18	4917255,94	244,26
51	51	6499865,33	4917262,90	244,21
52	52	6499872,22	4917262,37	245,10
53	53	6499888,40	4917265,36	244,83
54	54	6499902,13	4917269,03	244,70
55	55	6499919,54	4917280,16	244,61
56	56	6499952,94	4917303,39	243,15
57	57	6499989,49	4917317,00	241,32
58	58	6500014,46	4917325,93	241,00
59	59	6500046,85	4917332,76	241,13
60	60	6500073,45	4917336,75	242,10
61	61	6500087,91	4917338,46	242,34
62	63	6498453,53	4912355,07	544,46
63	64	6493369,64	4909042,95	311,55
64	65	6500173,27	4917346,60	240,49
65	66	6500227,13	4917347,22	240,60
66	67	6500259,12	4917348,57	241,45
67	68	6500294,51	4917348,36	242,75
68	69	6500323,82	4917343,16	242,94
69	70	6500352,77	4917336,64	242,67
70	71	6500375,14	4917327,11	241,99
71	72	6500399,09	4917313,15	241,36
72	73	6500410,70	4917300,47	242,35
73	74	6500430,40	4917281,61	243,65
74	75	6500450,92	4917270,30	241,75
75	76	6500481,10	4917242,82	240,02
76	77	6500481,87	4917275,61	245,64
77	78	6500486,04	4917265,35	245,79
78	79	6500485,91	4917265,24	245,83
79	80	6500433,92	4917244,40	245,99
80	81	6500429,51	4917254,33	245,74
81	82	6500363,09	4917229,38	245,79
82	83	6500364,04	4917218,12	246,00
83	84	6500369,01	4917254,24	238,68
84	85	6500386,36	4917241,27	238,56
85	86	6500412,80	4917211,40	238,59
86	87	6500433,36	4917191,29	238,62
87	88	6500339,04	4917255,73	238,70
88	89	6500328,46	4917260,88	238,77
89	90	6500321,46	4917262,77	238,81
90	91	6500315,71	4917262,89	239,42
91	92	6500311,31	4917263,09	240,29

92	93	6500279,10	4917270,99	239,68
93	94	6500290,95	4917271,20	239,73
94	95	6500301,10	4917268,74	239,56
95	96	6500269,40	4917270,77	239,59
96	97	6500260,10	4917269,88	241,55
97	98	6500227,80	4917270,24	243,40
98	99	6500193,48	4917269,39	243,38
99	100	6500178,30	4917270,13	243,12
100	101	6500178,30	4917270,11	243,15
101	102	6500160,37	4917274,72	243,29
102	103	6500137,18	4917274,14	243,23
103	104	6500097,88	4917273,48	242,41
104	105	6500032,05	4917254,26	241,97
105	106	6500080,11	4917271,97	239,71
106	107	6500062,94	4917268,46	239,61
107	108	6500048,08	4917264,02	239,57
108	109	6500063,15	4917268,56	239,69
109	110	6500008,81	4917245,14	241,90
110	111	6499986,71	4917235,01	241,79
111	112	6499972,87	4917225,48	241,92
112	113	6499948,15	4917215,28	243,09
113	114	6499931,52	4917209,09	243,23
114	115	6499914,79	4917203,21	243,14
115	116	6499896,35	4917196,54	242,58
116	117	6499875,91	4917188,35	242,42
117	118	6499853,75	4917179,73	243,24
118	119	6499817,50	4917163,80	242,28
119	120	6499779,79	4917143,92	242,39
120	121	6499758,31	4917132,81	242,35
121	122	6499735,08	4917119,98	242,44
122	123	6499698,70	4917095,42	243,20
123	124	6499581,03	4916997,61	243,40
124	125	6499588,08	4917004,94	243,26
125	126	6499646,05	4917055,92	243,21
126	127	6499615,60	4917026,36	243,22
127	128	6499600,18	4917014,94	243,20
128	129	6499559,03	4916980,68	242,81
129	130	6499550,30	4916972,71	243,25
130	131	6499525,88	4916936,82	243,35
131	132	6499519,16	4916925,15	242,94
132	133	6499510,55	4916913,99	243,36
133	134	6499501,43	4916900,47	243,47
134	135	6499491,98	4916890,60	243,26
135	136	6499480,47	4916872,02	242,90
136	137	6499475,48	4916862,07	241,45
137	138	6499478,63	4916868,35	241,49
138	139	6499474,78	4916859,20	241,10
139	141	6499473,13	4916853,91	243,34
140	142	6499469,66	4916845,00	244,45

141	143	6499465,05	4916836,85	244,44
142	144	6499460,09	4916825,46	244,32
143	145	6499457,94	4916821,17	244,17
144	146	6499456,18	4916815,62	244,06
145	147	6499454,00	4916808,29	244,06
146	148	6499452,29	4916797,76	244,56
147	149	6499451,92	4916780,51	244,75
148	150	6499450,17	4916772,20	244,78
149	151	6499450,04	4916764,78	244,61
150	152	6499452,23	4916754,76	245,39
151	153	6499452,39	4916754,53	245,35
152	154	6499451,66	4916749,88	244,99
153	155	6499450,26	4916746,75	244,49
154	156	6499453,85	4916745,07	244,50
155	157	6499454,23	4916743,94	247,34
156	158	6499463,55	4916736,79	247,14
157	159	6499410,81	4916686,36	247,36
158	160	6499403,25	4916694,92	247,57
159	161	6499336,56	4916622,32	247,78
160	162	6499346,08	4916615,88	247,53
161	163	6499366,30	4916607,02	243,09
162	164	6499368,23	4916614,55	242,91
163	165	6499366,74	4916636,00	241,39

#### **IV OPIS PREDLOŽENE GRANICE VODNOG DOBRA UZ RIJEKU BOSNU NA PODRUČJU K.O. ŽELEČA U OPĆINI ŽEPČE**

**NAPOMENA:** Što se tiče tekstualnog opisa novopredložene granice vodnog dobra uz rijeku Bosnu na području K.O. Želeča u općini Žepče, a u odnosu na onu koja je data u ranije izrađenom elaboratu određivanja granice vodnog dobra rijeku Bosni na području općine Žepče na osnovu kojeg je Federalno ministarstvo donijelo Rješenje o određivanju granica vodnog dobra uz rijeku Bosnu na području općine Žepče broj: UP-I-05-25/1-97/13 od 24.01.2013. godine, zbog značajnih izmjena u odnosu na raniji opis, kompletno je prerađen tekst opisa za ovu katastrasku općinu i isti se daje se u nastavku:

#### **OPĆINA ŽEPČE**

#### **KO ŽELEČE**

Granica vodnog dobra uz vodotok Bosna na području Općine Žepče za K.O. Želeče počinje od presječne tačke K.O. Želeče, K.O. Mračaj, K.O. Željezno Polje II i K.O. Golubinja nakon čega nastavlja granicom K.O. Želeče i K.O. Mračaj, presjeca K.Č. 706, 313, 311, 312, 712, 262, 261, 260, 259, 252, pa ide granicom 705, zatim presijeca K.Č. 246, 238, 237, 236, 227, 226, 225, 224, 222, 219, ponovo presijeca 712 i 706, 218, 217, 216, 213, 212, ponovo 706, zatim ide granicom K.Č. 705 do K.Č. 182, zatim presijeca K.Č. 182, 180, 179, 178, 177, 176, 711, 517, 518, 519, 527, 528, 526, 529, 531, 532, 533, 548, 549, 550, 551, 561, ponovo 711, pa presijeca 161, 160, 158, 159, ponovo 711, 135, 717, 126, 125, 124, ponovo 711, 67, 66, 65, 64, 63, 62, 61, 60, 57, 56, 55, zatim ide granicom K.Č. 705, nakon čega presjeca K.Č. 46, 45, 44, 43, 42, 41, 40, 39, 38, 37, 36, 35, 34, 33, 32, 31, 30, 29, 28, 27, 26, 25, 24, 23, 22, 21, 20, 19, 18, 17, 16, 15, 14, 13, 12, 11, 9, 10, 8, 7, 6, 5, 4, ponovo 711, 2, 1 sve do granice sa K.O. Žepče. Dalje ide granicom K.O. Želeče i K.O. Žepče do granice sa K.O. Željezno Polje II. Nakon toga ide granicom K.O. Želeče i K.O. Željezno Polje II do presječne tačke K.O. Želeče, K.O. Željezno Polje II, K.O. Golubinja i K.O. Mračaj čime je granica VD zatvorena.

Unutar granice vodnog dobra u cjelosti zemljišne čestice označene kao K.Č. 705, 175, 174, 173, 172, 171, 170, 169, 168, 167, 166, 165, 164, 163, 162, 704, a dijelom se nalaze zemljišne čestice označene kao K.Č. 706, 313, 311, 312, 712, 262, 261, 260, 259, 252, 246, 238, 237, 236, 227, 226, 225, 224, 222, 219, 218, 217, 216, 213, 212, 182, 180, 179, 178, 177, 176, 711, 517, 518, 519, 527, 528, 526, 529, 531, 532, 533, 548, 549, 550, 551, 561, 161, 160, 158, 159, 135, 717, 126, 125, 124, 67, 66, 65, 64, 63, 62, 61, 60, 57, 56, 55, 46, 45, 44, 43, 42, 41, 40, 39, 38, 37, 36, 35, 34, 33, 32, 31, 30, 29, 28, 27, 26, 25, 24, 23, 22, 21, 20, 19, 18, 17, 16, 15, 14, 13, 12, 11, 9, 10, 8, 7, 6, 5, 4, 2, 1.

## PRIJEDLOG ZA IZMJENU POSTOJEĆEG RJEŠENJA

Što se tiče prijedloga za izmjenu samog teksta Rješenja za izmjenu Rješenja o određivanju granica vodnog dobra uz rijeku Bosnu na području općine Žepče broj: UP-I-05-25/1-97/13 od 24.01.2013. godine, a da bi se na što jednostavniji način uvažile navedene izmjene nastale na osnovu izmjenjenih polazaja izrazitih morfoloških promjena, on može da glasi:

U Rješenju o određivanju granica vodnog dobra uz rijeku Bosnu na području općine Žepče broj: UP-I-05-25/1-97/13 od 24.01.2013. godine,

Tačka 4. se mijenja i sada glasi:

### 4. K.O. Želeče

#### 4.1. K.O. Želeče

4.1. Granica vodnog dobra uz vodotok Bosna na području Općine Žepče za K.O. Želeče počinje od presječne tačke K.O. Želeče, K.O. Mračaj, K.O. Željezno Polje II i K.O. Golubinja nakon čega nastavlja granicom K.O. Želeče i K.O. Mračaj, presjeca K.Č. 706, 313, 311, 312, 712, 262, 261, 260, 259, 252, pa ide granicom 705, zatim presjeca K.Č. 246, 238, 237, 236, 227, 226, 225, 224, 222, 219, ponovo presjeca 712 i 706, 218, 217, 216, 213, 212, ponovo 706, zatim ide granicom K.Č. 705 do K.Č. 182, zatim presjeca K.Č. 182, 183, 180, 179, 178, 177, 176, 711, 517, 518, 519, 527, 528, 526, 529, 531, 532, 533, 548, 549, 550, 551, 561, ponovo 711, pa presjeca 161, 160, 158, 159, ponovo 711, 135, 717, 126, 125, 124, ponovo 711, 67, 66, 65, 64, 63, 62, 61, 60, 57, 56, 55, zatim ide granicom K.Č. 705, nakon čega presjeca K.Č. 46, 45, 44, 43, 42, 41, 40, 39, 38, 37, 36, 35, 34, 33, 32, 31, 30, 29, 28, 27, 26, 25, 24, 23, 22, 21, 20, 19, 18, 17, 16, 15, 14, 13, 12, 11, 9, 10, 8, 7, 6, 5, 4, ponovo 711, 2, 1 sve do granice sa K.O. Žepče. Dalje ide granicom K.O. Želeče i K.O. Žepče do granice sa K.O. Željezno Polje II. Nakon toga ide granicom K.O. Želeče i K.O. Željezno Polje II do presječne tačke K.O. Želeče, K.O. Željezno Polje II, K.O. Golubinja i K.O. Mračaj čime je granica VD zatvorena.

4.2. Unutar granice vodnog dobra utvrđene u tački 4.1. ovog rješenja nalaze se u cjelosti zemljišne čestice označene kao K.Č. 705, 175, 174, 173, 172, 171, 170, 169, 168, 167, 166, 165, 164, 163, 162, 704, a dijelom se nalaze zemljišne čestice označene kao K.Č. 706, 313, 311, 312, 712, 262, 261, 260, 259, 252, 246, 238, 237, 236, 227, 226, 225, 222, 219, 182, 183, 180, 179, 178, 177, 176, 711, 517, 518, 519, 527, 528, 526, 529, 531, 532, 533, 548, 549, 550, 551, 561, 161, 160, 158, 159, 135, 717, 126, 125, 124, 67, 66, 65, 64, 63, 62, 61, 60, 57, 56, 55, 46, 45, 44, 43, 42, 41, 40, 39, 38, 37, 36, 35, 34, 33, 32, 31, 30, 29, 28, 27, 26, 25, 24, 23, 22, 21, 20, 19, 18, 17, 16, 15, 14, 13, 12, 11, 9, 10, 8, 7, 6, 5, 4, 2, 1 i iste pripadaju vodnom dobru.

U preostalom tekstu osnovno Rješenje ostaje nepromijenjeno.



---

## V GRAFIČKI PRILOZI




1. Pregledna karta (podjela na listove), Mjerilo 1:25.000
2. LIST 1- Prijedlog granice vodnog dobra uz rijeku Bosnu u općini Žepče (K.O. Želeče)  
Mjerilo 1:2.500
3. LIST 2- Prijedlog granice vodnog dobra uz rijeku Bosnu u općini Žepče (K.O. Želeče)  
Mjerilo 1:2.500
4. LIST 3- Prijedlog granice vodnog dobra uz rijeku Bosnu u općini Žepče (K.O. Želeče)  
Mjerilo 1:2.500

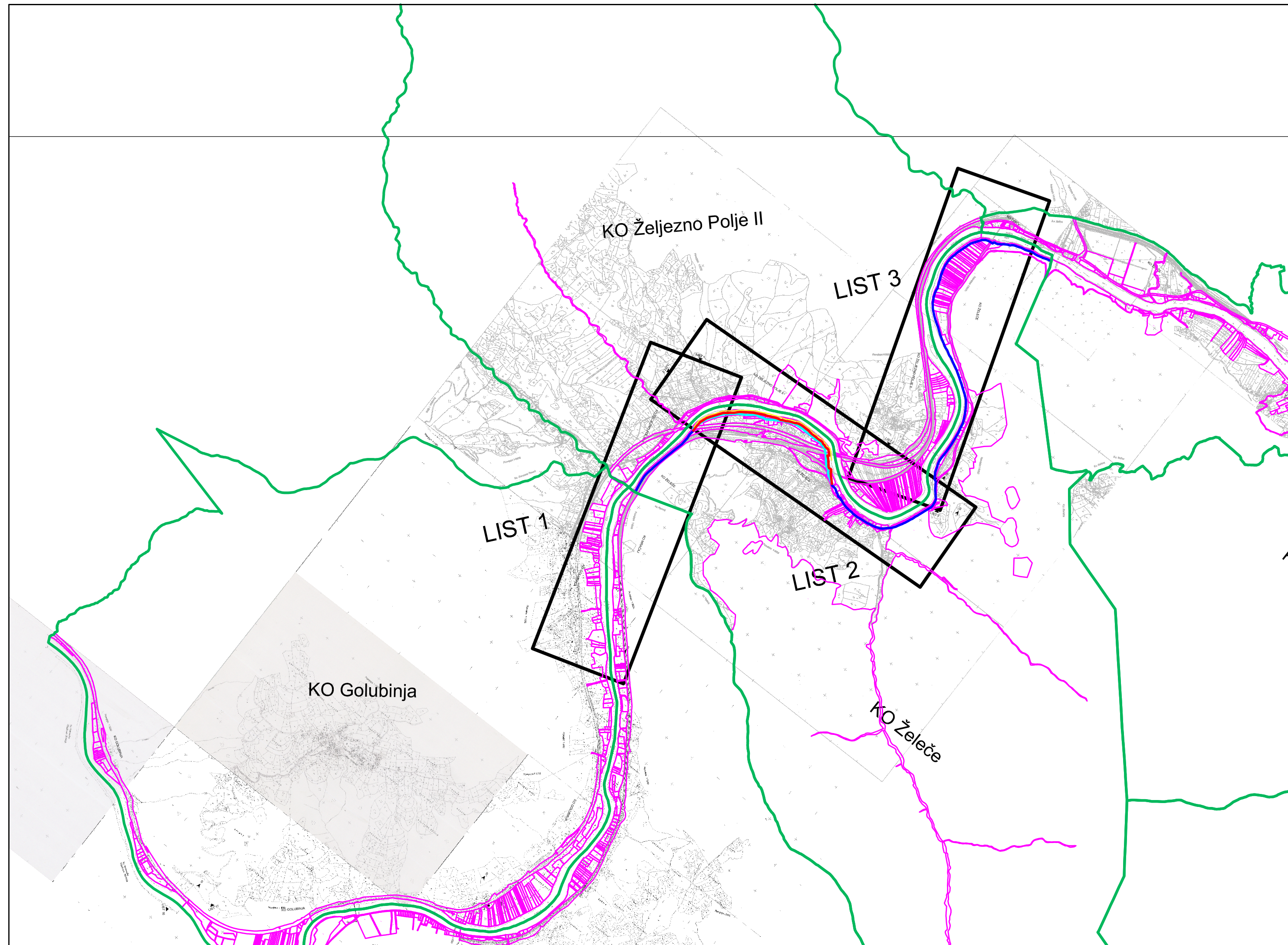
Elaborat za izmjenu granice vodnog dobra uz rijeku Bosnu  
na području KO Želeče u općini Žepče

PREGLEDNA KARTA (PODJELA NA LISTOVE)

PRIJEDLOG GRANICE VODNOG DOBRA UZ RIJEKU BOSNU  
U OPĆINI ŽEPČE  
MJERILO 1 : 25.000

LEGENDA:

-  Katastarske općine
-  Prijedlog granice vodnog dobra
-  Parcele



**geodet**  
www.geodet.ba

Geodet d.o.o. Sarajevo  
Hamdije Čemerlića br.47  
Mob. 061 211 864, 061 749 636  
Tel / Fax: 033 973 193, 033 973 194  
www.geodet.ba

Naručilac:

AGENCIJA ZA VODNO PODRUČJE  
RIJEKE SAVE

IZRADA ELABORATA :  
Zijad Vrabac geod. teh.  
Vedad Jugović geod. teh.

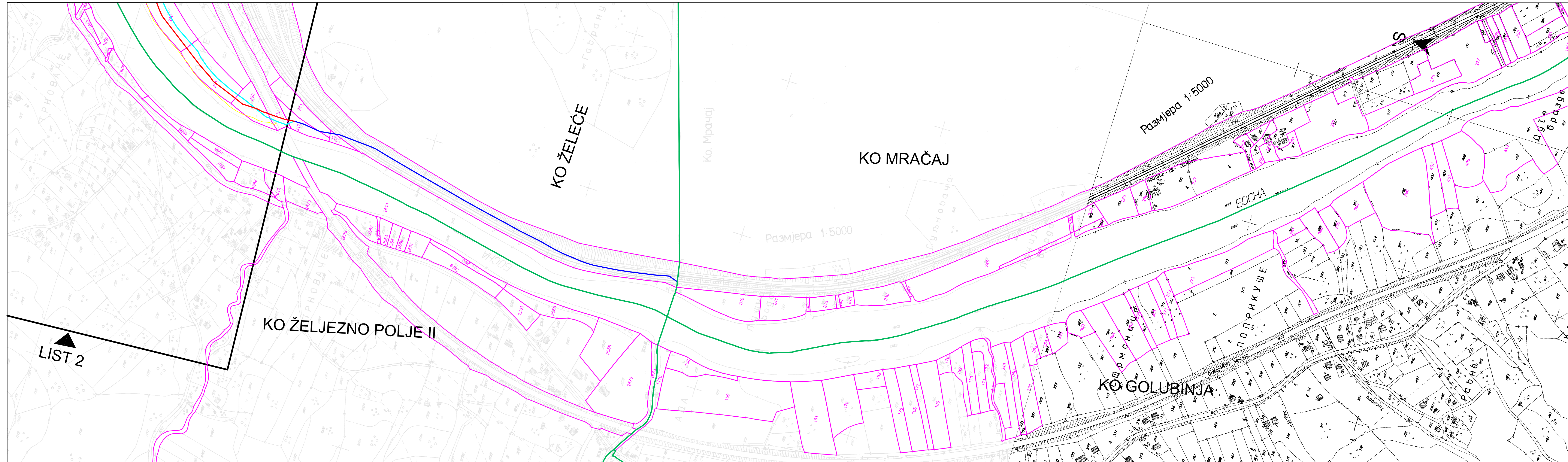
DATUM IZRADA ELABORATA:  
Datum: juni 2022. godine

Projekat:

**ELABORAT**  
ZA IZMJENU GRANICE VODNOG DOBRA  
UZ RIJEKU BOSNU NA PODRUČJU  
K.O. ŽELEČE U OPĆINI ŽEPČE

Kontrola izrade elaborata :  
Muriz Bečić dipl.ing. geodezije

M.P.









Elaborat za izmjenu granice vodnog dobra uz rijeku Bosnu  
na području KO Želeče u općini Žepče

# LIST 1


PRIJEDLOG GRANICE VODNOG DOBRA UZ RIJEKU BOSNU  
U OPĆINI ŽEPČE  
(K.O. ŽELEČE)

MJERILO 1 : 2.500

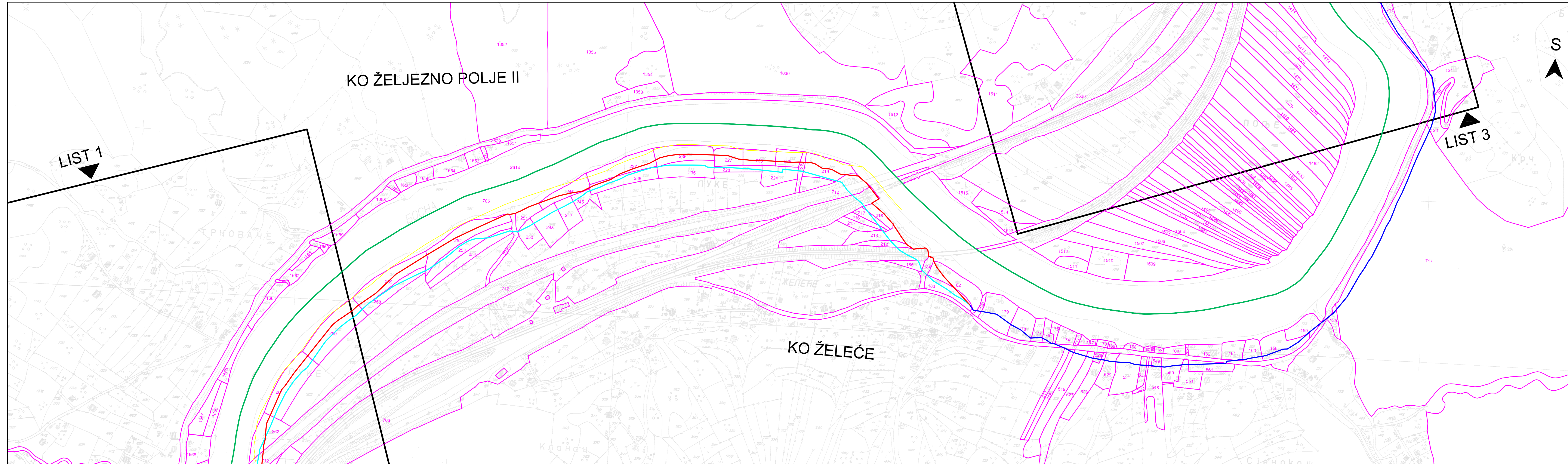
LEGENDA:

-  Katastarske općine
-  Postojeća granica vodnog dobra koja ostaje da važi
-  Prijedlog izmjene granice vodnog dobra
-  Granica vodnog dobra koja je izmijenjena
-  Snimljena izrazita morfološka promjena
-  Parcele

List: 1

 Geodet d.o.o. Sarajevo Hamdije Cemelica br.47 Mob. 061 211 864, 061 749 636 Tel / Fax: 033 973 193, 033 973 194 www.geodet.ba	Naručilac:	AGENCIJA ZA VODNO PODRUČJE RIJEKE SAVE
	IZRADA ELABORATA : Zijad Vrabac geod. teh. Vedad Jugović geod. teh.	DATUM IZRADA ELABORATA: Datum: juni 2022. godine
Kontrola izrade elaborata : Muriz Bečić dipl.ing. geodezije	M.P.	<b>E L A B O R A T</b> <b>ZA IZMJENU GRANICE VODNOG DOBRA</b> <b>UZ RIJEKU BOSNU NA PODRUČJU</b> <b>K.O. ŽELEČE U OPĆINI ŽEPČE</b>







LIST 2




Elaborat za izmjenu granice vodnog dobra uz rijeku Bosnu  
na području KO Želeče u općini Žepče

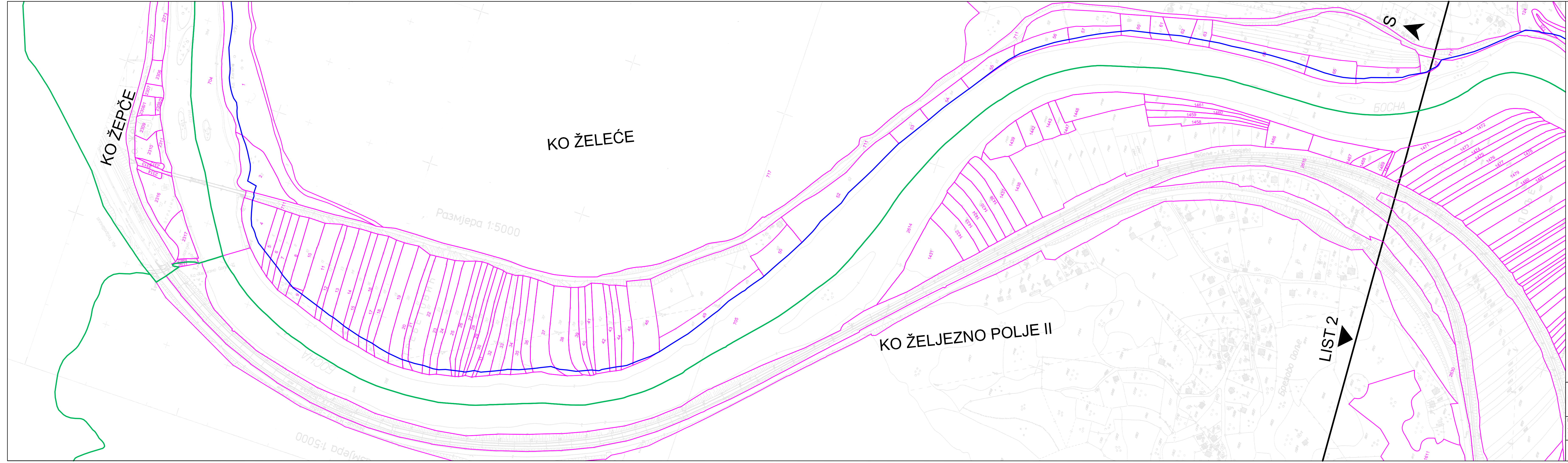
**LIST 2**  
PRIJEDLOG GRANICE VODNOG DOBRA UZ RIJEKU BOSNU  
U OPĆINI ŽEPČE  
(K.O. ŽELEĆE)  
MJERILO 1 : 2.500

**LEGENDA:**

-  Katastarske općine
-  Postojeća granica vodnog dobra koja ostaje da važi
-  Prijedlog izmjene granice vodnog dobra
-  Granica vodnog dobra koja je izmjenjena
-  Snimljena izrazita morfološka promjena
-  Parcele

List: 2







 <p>Geodet d.o.o. Sarajevo Hamdije Čemerlića br.47 Mob: 061 211 864, 061 749 636 Tel / Fax: 033 973 193, 033 973 194 www.geodet.ba</p>		Naručilac:	<b>AGENCIJA ZA VODNO PODRUČJE RIJEKE SAVE</b>
IZRADA ELABORATA: Zijad Vrabac geod. teh. Vedad Jugović geod. teh.	DATUM IZRADE ELABORATA: Datum: juni 2022. godine	Projekat:	<b>ELABORAT ZA IZMJENU GRANICE VODNOG DOBRA UZ RIJEKU BOSNU NA PODRUČJU K.O. ŽELEĆE U OPĆINI ŽEPČE</b>
Kontrola izrade elaborata: Muriz Bečić dtpl.ing. geodezije	M.P.		



Elaborat za izmjenu granice vodnog dobra uz rijeku Bosnu  
na području KO Želeče u općini Žepče

**LIST 3**  
PRIJEDLOG GRANICE VODNOG DOBRA UZ RIJEKU BOSNU  
U OPĆINI ŽEPČE  
( K.O. ŽELEČE )  
MJERILO 1 : 2.500

**LEGENDA:**

-  Katastarske općine
-  Postojeća granica vodnog dobra koja ostaje da važi
-  Prijedlog izmjene granice vodnog dobra
-  Granica vodnog dobra koja je izmjenjena
-  Snimljena izrazita morfološka promjena
-  Parcele

List: 3

 Geodet d.o.o. Sarajevo Hamdije Čemerlića br.47 Mob. 061 211 864, 061 749 636 Tel / Fax: 033 973 193, 033 973 194 www.geodet.ba	Datum: juni 2022. godine	Naručitelj: <b>AGENCIJA ZA VODNO PODRUČJE RIJEKE SAVE</b>	Datum: juni 2022. godine
Kontrola izrade elaborata : Muriz Bečić dipl.ing. geodezije	M.P.		